

ΠΡΟΕΔΡΙΚΟ ΔΙΑΤΑΓΜΑ**Ρυθμιστικά μέτρα για την αλιεία στην παράκτια ζώνη της νήσου Αμοργού****Ο ΠΡΟΕΔΡΟΣ****ΤΗΣ ΕΛΛΗΝΙΚΗΣ ΔΗΜΟΚΡΑΤΙΑΣ**

Έχοντας υπόψη:

1. Τις διατάξεις:
 - α) των άρθρων 19 και 20 του Κανονισμού (ΕΕ) 1380/2013 του Ευρωπαϊκού Κοινοβουλίου και του Συμβουλίου της 11ης Δεκεμβρίου 2013 σχετικά με την Κοινή Αλιευτική Πολιτική, την τροποποίηση των κανονισμών του Συμβουλίου (ΕΚ) 1954/2003 και (ΕΚ) 1224/2009 και την κατάργηση των κανονισμών του Συμβουλίου (ΕΚ) 2371/2002 και (ΕΚ) 639/2004 και της απόφασης 2004/585/ΕΚ του Συμβουλίου (L 354),
 - β) των περ. α, ι και ιβ της παρ. 1 του άρθρου 10 του Αλιευτικού Κώδικα (ν.δ. 420/1970, Α' 27).
2. Την 2748/01.11.2024 κοινή απόφαση του Πρωθυπουργού και του Υπουργού Αγροτικής Ανάπτυξης και Τροφίμων «Ανάθεση αρμοδιοτήτων στον Υφυπουργό Αγροτικής Ανάπτυξης και Τροφίμων, Χρήστο Κέλλα» (Β' 6049).
3. Τις 292/13.11.2024 και 293/19.12.2024 γνωμοδοτήσεις του Συμβουλίου Αλιείας.
4. Το άρθρο 90 του Κώδικα νομοθεσίας για την Κυβέρνηση και τα κυβερνητικά όργανα (π.δ. 63/2005, Α' 98), το οποίο διατηρήθηκε σε ισχύ με την περ. 22 του άρθρου 119 του ν. 4622/2019 (Α' 133), και το γεγονός ότι από τις διατάξεις του παρόντος διατάγματος δεν προκαλείται δαπάνη σε βάρος του κρατικού προϋπολογισμού.
5. Το γεγονός ότι με τις διατάξεις του παρόντος θεσπίζεται νέα διοικητική διαδικασία, καταχωριστέα στο Εθνικό Μητρώο Διοικητικών Διαδικασιών - «Μίτος», με επίσημο τίτλο «Άδεια αλίευσης στην παράκτια ζώνη της νήσου Αμοργού».
6. Την 81/2025 γνωμοδότηση του Συμβουλίου της Επικρατείας.

Με πρόταση του Υφυπουργού Αγροτικής Ανάπτυξης και Τροφίμων

Αποφασίζουμε:**Άρθρο 1****Σκοπός**

Σκοπός του παρόντος είναι η θέσπιση προσωρινών μέτρων για τη ρύθμιση της αλιείας στην παράκτια θαλάσσια ζώνη της νήσου Αμοργού, με στόχο την προστασία ιχθυοαποθεμάτων και την επίτευξη της μέγιστης βιώσιμης παραγωγής.

Άρθρο 2**Χωρικές και χρονικές απαγορεύσεις**

Από την έναρξη ισχύος του παρόντος και για πέντε (5) έτη:

- α) απαγορεύεται η επαγγελματική και ερασιτεχνική αλιεία με οποιοδήποτε μέσο και εργαλείο κατά τη χρονική περίοδο από 1 Απριλίου έως 31 Μαΐου κάθε έτους, στη θαλάσσια ζώνη περιμετρικά της νήσου Αμοργού μέχρι αποστάσεως ενάμισι (1,5) ναυτικού μιλίου από τις ακτές της,
- β) απαγορεύεται η επαγγελματική και ερασιτεχνική αλιεία με οποιοδήποτε μέσο και εργαλείο καθ' όλη τη διάρκεια του έτους στην περιοχή Κατάπολα και στις νησίδες Γραμβούσα και Νικουριά της νήσου Αμοργού, σύμφωνα με το Παράρτημα.

Άρθρο 3**Όροι και προϋποθέσεις άσκησης αλιείας περιμετρικά της νήσου Αμοργού**

1. Με την επιφύλαξη της περ. α του άρθρου 2, η επαγγελματική αλιεία, εντός της θαλάσσιας ζώνης περιμετρικά της νήσου Αμοργού μέχρι αποστάσεως ενάμισι (1,5) ναυτικού μιλίου από τις ακτές της, επιτρέπεται μόνο σε αλιευτικά σκάφη στα οποία χορηγείται άδεια αλίευσης, σύμφωνα με το παρόν άρθρο.
2. Η άδεια αλίευσης της παρ. 1 του παρόντος άρθρου χορηγείται μέσω των ψηφιακών εφαρμογών του Ολοκληρωμένου Συστήματος Παρακολούθησης και Καταγραφής Αλιευτικών Δραστηριοτήτων (ΟΣΠΑ) της 2287/40083/2015 απόφασης του Αναπληρωτή Υπουργού Παραγωγικής Ανασυγκρότησης, Περιβάλλοντος και Ενέργειας (Β' 695).
3. Απαραίτητη προϋπόθεση για τη χορήγηση άδειας αλίευσης είναι το σκάφος να διαθέτει, καθ' όλη τη διάρκεια ισχύος της άδειας αλίευσης, σε πλήρη λειτουργία συσκευή δορυφορικής παρακολούθησης και συσκευή ηλεκτρονικής καταγραφής και υποβολής δεδομένων ημερολογίου αλιείας και δηλώσεων εκφόρτωσης.
4. Για τις ανάγκες της επιστημονικής παρακολούθησης του άρθρου 4 οι κάτοχοι αδειών αλίευσης υποβάλλουν πρόσθετα δεδομένα, τα οποία αφορούν ιδίως σε οικονομικά, κοινωνικά και βιολογικά δεδομένα, κατ' αντιστοιχία με τα δεδομένα που συλλέγονται στο πλαίσιο εφαρμογής του Εθνικού Προγράμματος Συλλογής Αλιευτικών Δεδομένων.
5. Οι άδειες αλίευσης ισχύουν κάθε φορά από 1 Ιανουαρίου έως 31 Δεκεμβρίου του έτους για το οποίο χορηγούνται.
6. Αλιευτικά σκάφη επαγγελματικής αλιείας, τα οποία διέρχονται από τις περιοχές που ισχύουν οι χωρικές και χρονικές απαγορεύσεις του άρθρου 2, ενημερώνουν με κάθε πρόσφορο μέσο τις οικείες Λιμενικές Αρχές.
7. Η ερασιτεχνική αλιεία εντός της θαλάσσιας ζώνης περιμετρικά της νήσου Αμοργού ασκείται, με την επιφύλαξη των απαγορεύσεων του άρθρου 2 του παρόντος, σύμφωνα με τους όρους και προϋποθέσεις του π.δ. 373/1985 «Ερασιτεχνική – αθλητική Αλιεία» (Α' 131), καθώς και με κάθε άλλη εθνική και ενωσιακή διάταξη.

Άρθρο 4**Επιστημονική παρακολούθηση**

1. Με σκοπό την επιστημονική αξιολόγηση των αποτελεσμάτων εφαρμογής των διατάξεων του παρόντος και την εκτίμηση της κατάστασης των δεικτών ισορροπίας μεταξύ αλιευτικών δυνατοτήτων και αλιευτικών δραστηριοτήτων, το Υπουργείο Αγροτικής Ανάπτυξης και Τροφίμων μεριμνά για την ανάθεση σε φορέα που διαθέτει την κατάλληλη επιστημονική επάρκεια της εκπόνησης σχετικής μελέτης.

2. Για τις ανάγκες εκπόνησης της μελέτης της παρ. 1 δύναται να αξιοποιούνται, εκτός από τα στοιχεία αλιευτικής δραστηριότητας, τα οποία συλλέγονται συστηματικά στη βάση δεδομένων του ΟΣΠΑ, και τα δεδομένα της παρ. 4 του άρθρου 3 του παρόντος.

Άρθρο 5

Κυρώσεις και διοικητικά μέτρα

1. Για τους παραβάτες του παρόντος εφαρμόζονται οι διατάξεις του άρθρου 11 του ν.δ. 420/1970 και, κατά περίπτωση, της 3866/78486/2015 απόφασης του Υφυπουργού Παραγωγικής Ανασυγκρότησης, Περιβάλλοντος και Ενέργειας (Β' 1587).
2. Ειδικά για τη μη συμμόρφωση με τις διατάξεις της παρ. 4 του άρθρου 3 του παρόντος επιβάλλεται μόνο ανάκληση της άδειας αλίευσης και μη χορήγηση νέας άδειας για το επόμενο έτος.

Άρθρο 6

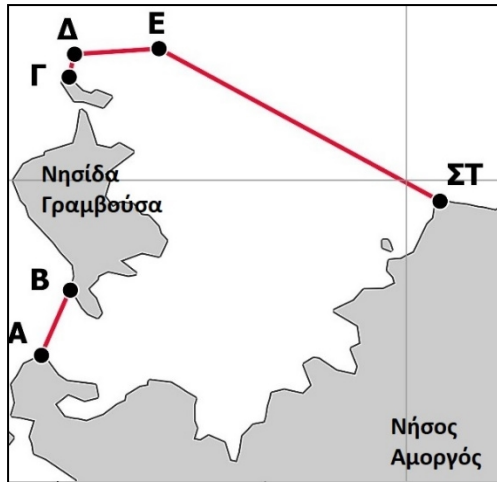
Έναρξη ισχύος

Η ισχύς του παρόντος διατάγματος αρχίζει τρεις (3) μήνες από τη δημοσίευσή του στην Εφημερίδα της Κυβερνήσεως.

ΠΑΡΑΡΤΗΜΑ

Περιοχές νήσου Αμοργού, απαγόρευσης αλιείας καθ' όλη τη διάρκεια του έτους

Περιοχή Γραμβούσας



Απαγορεύεται η επαγγελματική και ερασιτεχνική αλιεία με οποιοδήποτε μέσο και εργαλείο καθ' όλη τη διάρκεια του έτους, εντός της θαλάσσιας περιοχής που εσωκλείεται μεταξύ των ακτών της Νήσου Αμοργού και της νησίδας Γραμβούσας, όπως αυτή ορίζεται από τις νοητές γραμμές που ορίζουν τα σημεία:

A: 36° 47' 48.8076" N, 25° 44' 33.6222" E

B: 36° 48' 6.3648" N, 25° 44' 41.4168" E

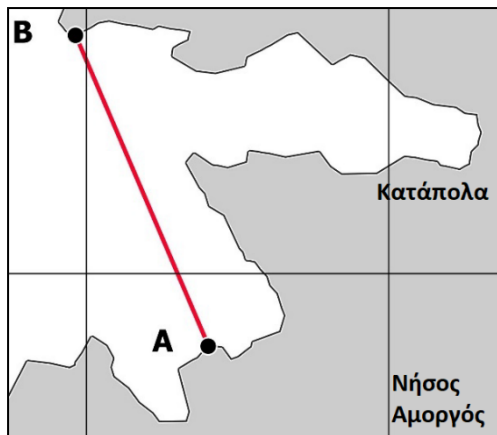
Γ: 36° 49' 3.7734" N, 25° 44' 41.1066" E

Δ: 36° 49' 9.9300" N, 25° 44' 42.5616" E

Ε: 36° 49' 11.4270" N, 25° 45' 5.3172" E

ΣΤ: 36° 48' 30.3294" N, 25° 46' 21.0756" E

Περιοχή Κατάπολα

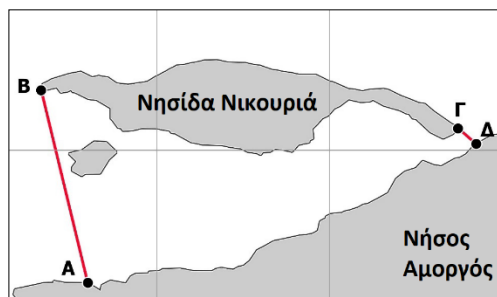


Απαγορεύεται η επαγγελματική και ερασιτεχνική αλιεία με οποιοδήποτε μέσο και εργαλείο καθ' όλη τη διάρκεια του έτους, στη θαλάσσια περιοχή Κατάπολα Αμοργού, που εσωκλείεται μεταξύ των ακτών της Νήσου Αμοργού και της νοητής γραμμής που ορίζουν τα σημεία:

A: 36° 48' 54.6762" N, 25° 50' 53.0196" E

B: 36° 50' 8.7432" N, 25° 50' 21.4044" E

Περιοχή Νικουριά



Απαγορεύεται η επαγγελματική και ερασιτεχνική αλιεία με οποιοδήποτε μέσο και εργαλείο καθ' όλη τη διάρκεια του έτους, εντός της θαλάσσιας περιοχής που εσωκλείεται μεταξύ της ακτογραμμής της Νήσου Αμοργού και της νησίδας Νικουριά, όπως αυτή ορίζεται από τις νοητές γραμμές που ορίζουν τα σημεία:

A: 36° 51' 52.6854" N, 25° 53' 31.0920" E

B: 36° 53' 13.0452" N, 25° 53' 11.5368" E

Γ: 36° 52' 57.1080" N, 25° 56' 5.7840" E

Δ: 36° 52' 50.6778" N, 25° 56' 13.4190" E

Στον Υπουργό Αγροτικής Ανάπτυξης και Τροφίμων αναθέτουμε τη δημοσίευση και εκτέλεση του παρόντος διατάγματος.

Αθήνα,

Ο ΠΡΟΕΔΡΟΣ ΤΗΣ ΔΗΜΟΚΡΑΤΙΑΣ

ΚΩΝΣΤΑΝΤΙΝΟΣ ΑΝ. ΤΑΣΟΥΛΑΣ

Ο ΥΦΥΠΟΥΡΓΟΣ ΑΓΡΟΤΙΚΗΣ ΑΝΑΠΤΥΞΗΣ ΚΑΙ ΤΡΟΦΙΜΩΝ

ΧΡΗΣΤΟΣ ΚΕΛΛΑΣ